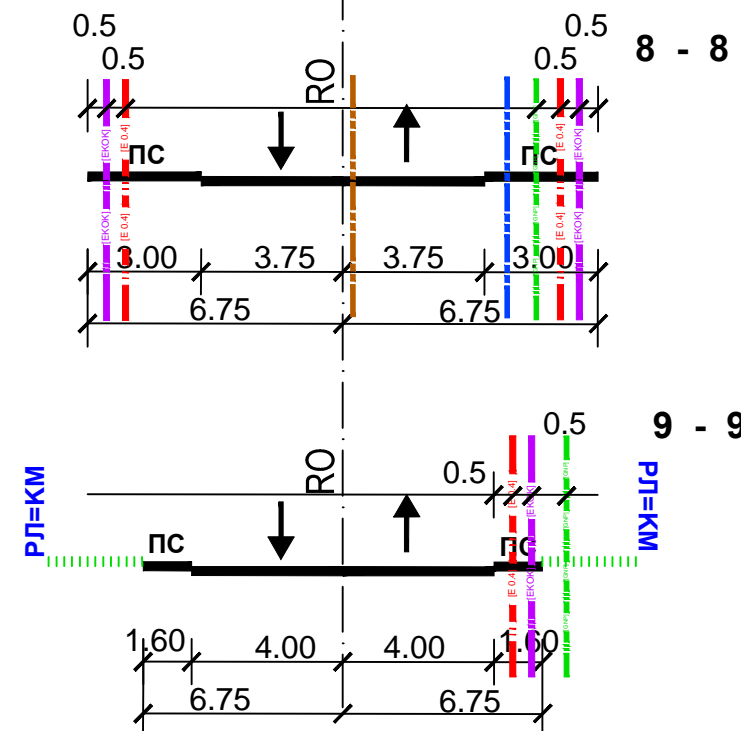





















ГЕОМЕТРИЈСКИ ПРОФИЛИ
САОБРАЋАЈНИЦА
P= 1:200



ЛЕГЕНДА:

Карактеристични профіли - легенда:

- | | |
|---|---|
|  | Планирана водоводна линија |
|  | Планирана фекална канализација |
|  | Постојећа кичина канализација |
|  | Постојећи кабл 1kV |
|  | Планирани кабл 1kV |
|  | Постојећи ТК кабл |
|  | ПОСТОЈЕЋИ ГРАДСКИ ГАСОВОД ДО 12 bara |
|  | ПОСТОЈЕЋИ ГАСОВОД ДИСТРИБУТИВНИ ДО 4 bara |
|  | ПОСТОЈЕЋИ ГАСОВОД ДИСТРИБУТИВНИ ДО 4 bara - УКИДАЊЕ |
|  | ПЛАНИРАНИ ГАСОВОД ДИСТРИБУТИВНИ ДО 4 bara |
|  | ПОСТОЈЕЋА МЕРНО РЕГУЛАЦИОНА СТАНИЦА |
|  | ПОСТОЈЕЋИ КАБЛ 35kV |
|  | ПОСТОЈЕЋИ КАБЛ 10kV |
|  | ПЛАНИРАНИ КАБЛ 10kV |
|  | ПОСТОЈЕЋИ КАБЛ 0.4kV |
|  | ПЛАНИРАНИ КАБЛ 0.4kV |
|  | ПОСТОЈЕЋИ ТЕЛЕКОМУНИКАЦИОНИ ОПТИЧКИ КАБЛ |
|  | ПЛАНИРАНИ ТЕЛЕКОМУНИКАЦИОНИ ОПТИЧКИ КАБЛ |
|  | ПОСТОЈЕЋИ ТЕЛЕКОМУНИКАЦИОНИ КАБЛ |



ГРАД КРАГУЈЕВАЦ

На основу члана 56 и члана 70, став 2, Правилника о садржини, начину и поступку израде dokumenata простornog и урбанистичког планирања („Службени гласник РС“, бр. 32/2019),

O B E P A B A J Y





екстуални део и графичке прилоге

ПРЕДСЕДНИК СКУПШТИНЕ ГРАДА	ИВИЦА МОМЧИЛОВИЋ	
ОДГОВОРНИ УРБАНИСТА	ЛАЗАР МАНДИЋ, мастер.инж.арх., лиценца ИКС бр. 200 1521 15	

8. ПЛАН ТЕРМОЕНЕРГЕТСКЕ ИНФРАСТРУКТУРЕ

ЛЕГЕНДА:

- граница обухвата plana
- регулациона осовина (PO)
- регулациона линија водотока
- регулациона линија саобраћајнице (РЛ)
- ивица коловоза

- | | |
|---|---|
|  | ПОСТОЈЕЋИ ГРАДСКИ ГАСОВОД ДО 12 bara |
| | ПОСТОЈЕЋИ ГАСОВОД ДИСТРИБУТИВНИ ДО 4 bara |
|  | ПОСТОЈЕЋИ ГАСОВОД ДИСТРИБУТИВНИ ДО 4 bara - УКИДАЊЕ |
|  | ПЛАНИРАНИ ГАСОВОД ДИСТРИБУТИВНИ ДО 4 bara |
|  | ПОСТОЈЕЋА МЕРНО РЕГУЛАЦИОНА СТАНИЦА |

**ИЗМЕНЕ И ДОПУНЕ ПЛАНА ДЕТАЉНЕ РЕГУЛАЦИЈЕ
ДЕЛА РАДНЕ ЗОНЕ I „ИНДУСТРИЈСКА ЗОНА КРАГУЈЕВАЦ“ И РАДНА
ЗОНА II „ЛЕПЕНИЦА - СКЛАДИШНИ ЦЕНТАР“ - ТЕРЕТНИ ТЕРМИНАЛ**



ЈП УРБАНИЗАМ - КРАГУЈЕВАЦ

ИНВЕСТИТОР И КОРПАРАЦИЈА	Град Крагујевац, Градске управе за развој и инвестиције	МЕТ					
НОСИЛАЦ КОРАБЕ	Град Крагујевац, Градске управе за развој и инвестиције						
ОБРАЗЛЖИВАЧ	Јавно предузеће УРБАНИЗАМ - Крагујевац						
НАЗИВ КАРТЕ	8. ПЛАН ТЕРМОЕНЕРГЕТСКЕ ИНФРАСТРУКТУРЕ						
ОДGOVОРНИ УЧЕСНИЦИ	Д-р ЗДАНКА МАНДИЋ, мајстор инжењер	МЕТ					
УЧЕСНИЦИ	УРАДО РАБОДИЋИ, д-р инж. инж.						
УРЕЂИНИ ДИРЕКТОР	МАРИЈАНА ПАВЛОВИЋ, д-р инж. инж.						
В.Д.ДИРЕКТОР	ИВАН СТАНКОVIЋИЋ, д-р инж. инж.						
БРОЈ КАРТЕ	08	БРОЈ ЛИСТА	01	ДАТУМ	2024.	РАЗМЕРА	1:1000